

**Управление образования Администрации Таймырского  
Долгано-Ненецкого муниципального района  
Муниципальное бюджетное образовательное учреждение  
дополнительного образования детей детско-юношеский центр  
«Центр туризма и творчества «ЮНИОР»**


647000, Россия, Красноярский край,  
г. Дудинка, ул. Горького, д. 34  
тел. 5-31-00, тел. (факс) 5-27-35  
E-mail: [ctt\\_unior@mail.ru](mailto:ctt_unior@mail.ru)

## ОТЧЁТ

о прохождении пешего похода первой категории сложности туристского  
спортивного маршрута в массиве Хараелах (плато Путорана), совершенном  
группой педагогов и воспитанников ЦТТ «Юниор»  
г. Дудинка в период с 22 августа по 28 августа 2016 года

Маршрутная книжка № 5-2016П  
Руководитель группы:  
Исучеков Евгений Владимирович  
г. Дудинка, ул. Матросова дом 13, кв. 66  
тел. 8 908 034 17 18

МКК МБОУ ДОД г. Норильск «Станция детского и юношеского туризма и  
экскурсий» рассмотрела отчет и считает, что поход может быть зачтен всем  
участникам и руководителю 1 категории сложности.

Судья маршрутной квалификации  Павельев А.В.

Штамп МКК



г. Дудинка 2016 г.

# I. СПРАВОЧНЫЕ СВЕДЕНИЯ О ПОХОДЕ

## 1.1 Общие справочные сведения о маршруте

- |                                 |                                                                                                                                                                                                                                                                                                                                 |
|---------------------------------|---------------------------------------------------------------------------------------------------------------------------------------------------------------------------------------------------------------------------------------------------------------------------------------------------------------------------------|
| 1. Вид туризма                  | • пешеходный                                                                                                                                                                                                                                                                                                                    |
| 2. Категория сложности          | • первая                                                                                                                                                                                                                                                                                                                        |
| 3. Район похода                 | • массив Хараелах (плато Путорана)                                                                                                                                                                                                                                                                                              |
| 4. Маршрут                      | • Г. Дудинка – г. Талнах(авто) – река Скалистая – река Олор – река Хараелах (Еловая) — оз. Вершины Джангы – руч. Водопадистый – в.848.6 – Хребет Валёк – река Валёк – оз. Аякли – гора Еловая (852м.) – река Валёк – гора Двуречье – река Верхний Валёк – река Хребтова – река Листвянка – г. Талнах(пеш.) – г. Дудинка (авто). |
| 5. Протяженность активной части | • 128 км                                                                                                                                                                                                                                                                                                                        |
| 6. Продолжительность похода     | • 7 дней                                                                                                                                                                                                                                                                                                                        |
| 7. Сроки похода                 | • с 22 по 28 августа 2016 года                                                                                                                                                                                                                                                                                                  |
| 8. Проводящая организация       | • МБОУ ДО ДЮЦ ЦТТ «Юниор» Таймырского района Красноярского края, г. Дудинка                                                                                                                                                                                                                                                     |
| 9. Участники похода             | • Воспитанники и педагоги ЦТТ «Юниор»                                                                                                                                                                                                                                                                                           |
| 10. Способ передвижения         | • пешком                                                                                                                                                                                                                                                                                                                        |

Руководитель группы: Искуचेков Е.В., ПДО ЦТТ «Юниор»

Зам. руководителя: Елизарьев А.В, зав. отделом ОБЖ ЦТТ «Юниор»

## 1.2 Подробная нитка маршрута.

Город Дудинка – город Талнах (автобус).

Город Талнах – грунтовая дорога вдоль гор Хараелаха до реки Скалистая – переправа в брод у разрушенного моста через реку Скалистая↑ – старая дорога вдоль гор Хараелаха до реки Олор↑ – переправа вброд через реку Олор↓ – грунтовая дорога до реки Хараелах (Еловая) – переправа в брод через реку Хараелах (Еловая) ↑↓ – озеро Вершины Джангы – ручей Водопадистый – источник ручья Водопадистый↑ - хребет Валек (тригонопункт) ↑↓ – река Валек↓ – переправа в брод через реку Валек – вдоль Хребта Валек↓ – в брод через реку Валёк – озеро Аякли – радиальный выход гора Еловая ↑↓ – вдоль подножья горы Еловая – река Валёк - радиальный выход гора Двуречье↑↓ – река Ва-

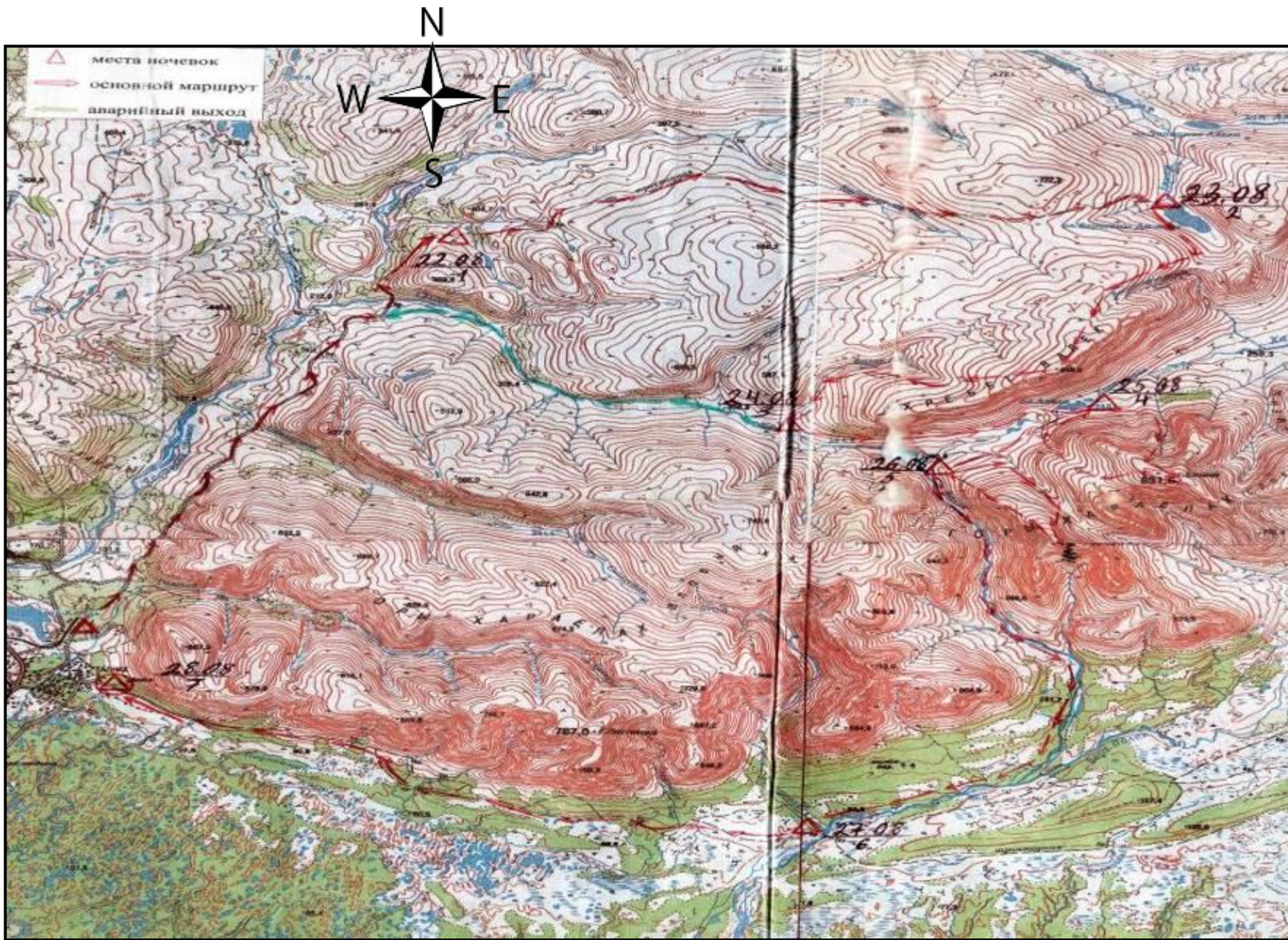
лѣк↓ – в низ по реке Валѣк ↓ – река Верхний Валѣк↓ – в брод по камням река Хребтовая – вдоль гор Хараелах – река Листвянка – город Талнах (пешком).

Город Талнах – город Дудинка (автобус).

### 1.3 Определяющие препятствия маршрута.

Вид препятствия	Категория трудности	Длина препятствия	Характеристика препятствия	Способ преодоления препятствия
Река Скалистая	Н/к	10 -15 метров	Скорость около 1,5м/с	Вброд
Река Олор	Н/к	15-20 метров	Скорость около 1,5м/с	Вброд
Река Хараелах (Еловая)	Н/к	10 -15 метров	Скорость около 1,5м/с	Вброд по камням
Подъем, спуск на хребет Валек высота 848,6 метров	Н/к	15 километров	Перепад высот более 520 метров, осыпи легкие скалы	пешком
Река Валек	Н/к	8 -10 метров	Скорость около 1,5м/с	Вброд, по камням
Подъем, спуск на гору Еловая 852метров	Н/к	8,4 км	Перепад высот более 500 метров, осыпи, снежники	пешком
Подъем, спуск на гору Двуречье высота 800,8 метров	Н/к	8,5 км	Перепад высот более 400 метров, осыпи, кумы	пешком
По берегу реки Валек	Н/к	10-15 метров	Скорость около 1,5м/с	Вброд, по камням, пешком.





Масштаб: 1 : 100 000

## 1.5 Состав группы

№	Фамилия, Имя, Отчество	Год рожд-я	Место работы (уче- бы)	Домашний адрес	Туристская подготовка	Обязанности в группе
1.	Искупечков Евгений Владимирович	1983	ДЮЦТК, пдо		2к.с -У, 3 ст.с - Р	Руководитель
2.	Елизарьев Александр Владимирович	1967	ДЮЦТК, зав. отд		2к.с -Р,	Зам. руководи- теля, фотограф
3.	Ключка Анастасия Валерьевна	1998	Таймырский Ко- ледж		1к.с –У,	Фотограф
4.	Козлов Алексей Андреевич	1999	ДГ 10 класс		2 к.с - У	Костровой, крае- вед
5.	Аксенов Елизар Николаевич	2002	СОШ №1, 8класс		2 ст.с – У,	Завхоз
6.	Максимкин Георгий Сергеевич	2002	СОШ№3, 8класс		3 ст.с –У,	культурорганиза- тор
7.	Шахов Артем Иванович	2002	ДГ 8класс		2 ст.с. - У	Рем.мастер
8.	Подлатов Михаил Павлович	2002	ДГ 8класс		2 ст.с. - У	Метеоролог
9.	Сагалаков Азамат Памирбекович	2002	СОШ№1, 8класс		2 ст.с. - У	Эколог, краевед
10.	Лисиченко Павел Евгеньевич	2001	СОШ №3, 9класс		2 ст.с -У	санинструктор

*Примечание: Вместо заявленных Аксенова С. Поротова К., Кондратьева А., Назарова С. на маршрут вышли Сагалаков А. и Лисиченко П.*



## **II. СОДЕРЖАНИЕ ОТЧЁТА**

### **2.1 Общая идея похода, стратегия и тактика её достижения**

- знакомство с интересными географическими объектами и природой восточной части плато Путорана, массива Хараелах;
- экологическое воспитание через выполнение практических заданий;
- выполнение краеведческой работы посредством наблюдения и описания флоры и фауны в предгорьях и горах плато Путорана;
- повышение туристского и спортивного мастерства участников в походной деятельности
- отработка тактики и техники преодоления трудных участков маршрута.

### **2.2 Варианты подъезда и отъезда для туристов из других регионов России**

Мы подъехали к месту старта в г. Талнах из г. Дудинки на заказном автобусе ПА3.

Для групп из других регионов России, Красноярского края отъезд от аэропорта Алыкель на автобусе до автовокзала города Талнах. В зависимости от составленного маршрута от автовокзала можно двигаться по дороге на север в предгорья массива Хараелах, где расположены рудники «Скалистый», или идти с южной стороны по дороге в сторону «Красных камней» - одного из мест отдыха жителей г.Талнаха.

По прибытию в город Дудинка водным транспортом от автовокзала г. Дудинка на рейсовом автобусе Дудинка - Норильск, далее на городском автобусе Норильск – Талнах. Район массива Хараелаха плато Путорана в данном месте не является зоной Путаранского заповедника, поэтому никаких разрешительных документов оформлять не нужно, кроме регистрации в ПСС МЧС г. Норильска.

### **2.3 Аварийные выходы с маршрута и его запасные варианты**

Разработаны варианты аварийного выхода с основного маршрута на случай возникновения несчастного случая, заболевания или возникновения чрезвычайной ситуации природного характера. К ЧС природного характера может относиться выпадение обильных осадков и значительного подъема уровня рек Валек, Верхний Валёк, Олор, Скалистая и Хараелах (Еловая), особенно в устьевых районах уровень воды за сутки может подняться до 2 метров, скорость течения до 3 – 5 м/с., что практически исключает переправы в брод в данных местах.

В случае резкого подъема воды переправы осуществляются в районе истоков данных рек и дальнейший маршрут проходит по правому берегу в сторону старой дороги в предгорья массива Хараелах. Аварийный выход может быть использован в случае непогоды или невозможности дальнейшего передвижения из-за погодных условий.

В случае возникновения форс – мажорных обстоятельств, предусмотрен вызов вертолета МЧС по экстренной связи (спутниковый телефон).

## 2.4 Изменение маршрута и их причины

Изменение маршрута может быть продиктовано следующими причинами:

- подъем уровня реки и невозможности её перехода вброд из-за обильного и многодневного дождя или снегопада в верховьях рек;
- многодневный ливневый дождь, когда движение практически невозможно;
- выпадение тумана или густой облачности, где видимость составляет не более 100 – 50 метров, а иногда и нулевая;
- встреча с бурым медведем или медведицей с медвежатами, когда их поведение становится опасным для дальнейшего продвижения по маршруту (приход ночью в лагерь, постоянное сопровождение группы и т.д.);
- уничтожение продуктов для похода дикими зверями (бурый медведь, росомаха);
- заболевание или травма участника похода.

Варианты:

1. При подъеме уровня воды в реке Хараелах (Еловая) и невозможности её преодоления вброд, группа следует до истока реки, находит оптимальное место для переправы и движется к озеру Вершины Джангы, разбивает лагерь.

2. При подъеме уровня воды в реке Валек и невозможности её преодоления вброд переправа осуществляется у истока реки, движение осуществляется по правому берегу реки вниз, к месту стоянок №5,6.

3. При густой облачности не совершаются радиальный выход на гору Еловая и подъем на гору Двуречье, так как нет возможности ориентироваться на вершине гор.

4. В случае травмы или заболевания участника похода производится аварийный выход группы по плану или, в случае крайней необходимости, решается вопрос со службой спасения по спутниковому телефону, с обозначением места посадки вертолета фальшфейерами, при отсутствии облачности.

В нашей группе изменений маршрута не было.

## 2.5 График движения маршрута, меры безопасности

день пути	Дата пути	Участок пути	Протяженность	Чистое ходовое время	Характер пути и препятствий	Способ передвижения	Место ночлега	Метеоусловия
1	2	3	4	5	6	7	8	9
1.	22.08	г. Талнах – грунтовая дорога вдоль гор Хараелаха – разрушенный мост через реку Скалистая – р. Олор – приток реки Хараелах (Еловая)	20 км	5 ч. 50 мин.	Движение вверх по грунтовой дороге, по гальке, щебню иногда по песку местами по заболоченной тундре.	пешком	Приток реки Хараелах (Еловая)	14-16 град., переменная облачность, ветер 8-12 м/с.
2.	23.08	Приток реки Хараелах (Еловая) – река Хараелах (Еловая) – озеро Вершины Джангы.	19 км	5 ч 15 мин	Движение по зимней дороге, по гальке, щебню иногда по песку местами по заболоченной тундре, встречаются пологие затяжные спуски и подъемы.	пешком	Озеро Вершины Джангы	6-8 гр., пасмурно, кратковременный дождь, ветер северо-западный 6-8 м/с
3.	24.08 25.08	оз.Вершины Джангы - р. Водопадистый – хребет Валек – река Валек	18 км	6 ч 10 мин	Крутой подъем, пологий затяжной спуск, крупный и мелкий камень, щебень, заболоченные места, преодоление вброд реки Валёк, перепады высот составляют свыше 500 м	пешком	Река Валёк	-2;-4гр., ветер северный 10-12 м/с, снег, град



4.	26.08	река Валёк – радиальный выход гора Двуречье – река Валёк	15км	7ч. 20 мин	Движение вдоль реки Валёк заболоченные места, кустарник, преодоление вброд, пологий и крутой подъемы, голая тундра, деревья, кустарники, мелкий сыпучий камень, крупные камни, перепады высот составляют свыше 500 м	пешком	река Валек	9-11 гр, ветер южный 3 м/с, солнечно
5.	27.08	река Валёк – спуск в низ по течению реки Валёк – река Хребтовая	18	7ч.10 мин.	Лес, густой кустарник, преодоление вброд реки Валек	пешком	Река Листвянка	9-11 гр, ветер южный 2 м/с, солнечно
6.	28.08	река Хребтовая – грунтовая дорога вдоль гор Харелах с южной стороны – река Листвянка – город Талнах.	16	5 ч.	По грунтовой дороге, подъемы, спуски, иногда по заболоченной тундре	пешком		10-12 гр, переменная облачность, солнечно, ветер западный 3 - 5 м/с,

## 2.6 Техническое описание маршрута, меры безопасности

**22 августа** г Талнах – грунтовая дорога вдоль гор Хараелаха –  
**2016г.** разрушенный мост через реку Скалистая – р. Олор

Протяженность 20 км

Чистое ходовое время 5 ч. 50 мин

Метеоусловия 14-16 град., переменная облачность.



Фото1. Отъезд группы и общая фотография участников похода и директора ДЮЦ. Слева направо, 1 ряд: Елизарьев А.В., директор ДЮЦ Рубан И.А., Аксенов Е., Сагалаков А., Шахов А., Лисиченко П., Искуचेков Е.В.; 2 ряд: Подлатов М., Козлов А, Максимкин Г., Ключко А.

Отъезд группы и общая фотография участников похода и директора ДЮЦТТ «Юниор» у центра г. Дудинки 22.08.2016 г. в 10.00. (фото№1). Впереди два часа предвкушения и ожидания на автобусе до города Талнах. Какая погода в горах, как нас встретят Путораны.

Примерно в 12.10 нас довезли до рудника Скалистый. (фото№2). Выгрузившись из автобуса, провели проверку и подгонку снаряжения, двинулись в путь по грунтовой дороге вдоль гор Хараелаха навстречу с рекой Скалистой. Ещё раз объяснили ребятам, что нужно делать при выполнении задания по наблюдению за флорой и фауной в предгорье и горах плато Путорана.



Фото 2. Выгрузившись из автобуса, провели проверку и подгонку снаряжения,

Погода немного пасмурная, переменная облачность, иногда сквозь облака проглядывается солнце. Температура воздуха 14-16 градусов, ветер 8-12 м/с юго-западный. В 14.00 дошли до реки Скалистая, переправились, устроили привал с обедом и делились первыми впечатлениями. Настроение участников бодрое, дорога хорошая, скорость движения составляет в среднем около 4 километров в час. В 15.00 продолжили свое путешествие. Примерно в 16.35 дошли до реки Олор, погода разыгралась и уже светило солнышко, произвели осмотр водопада.(фото№3) Воды в реке немного, переправились и пошли дальше по дороге к реке Хараелах (Еловая). (фото№4,5).



Фото 3. Произвели осмотр водопада р. Олор



Фото 4. Переправились и пошли дальше по дороге к реке Хараелах





Фото 5. Впереди просматривается нитка старой дороги геологоразведки.

Впереди просматривается нитка старой дороги геологоразведки, указывая нам направление движения. Справа и слева от дороги встречаем обильную растительность, в основном низкорослый ивняк, ольху. В 18.50 выходим к месту остановки. Поставили лагерь, приготовили ужин, по пути к лагерю собрали вешки, оставшиеся от зимней дороги и разожгли костер. (фото№6).



Фото 6. По пути к лагерю собрали вешки, оставшиеся от зимней дороги и разожгли костер

В 20.00 созвонились с МЧС, рассказали о результатах дня пути. Уставшая, и под впечатлениями первого дня нашего путешествия, группа укладывается спать, думая о том, что завтра снова трудный день, второй день трудного похода, возможно с дождем и ветром.

**23 августа р. Хараелах (Еловая) – озеро Вершины Джангы**  
**2016г. Протяженность 19 км**

Чистое ходовое время 5 ч 15 мин  
 Метеоусловия 3-6 гр, пасмурно, кратковременный дождь, ветер северо-западный 6-8 м/с

Утро хмурое, всю ночь шел дождь. Подъем дежурных в 8.00, приготовление завтрака под морозящим дождем, подъем остальных, завтрак в 9.00.

	
<p>Фото 7. Делаем общее фото на месте ночевки.</p>	<p>Фото 8. Сегодняшний маршрут.</p>

Дождь временно прекратился, быстро собираем лагерь. В 10.00 делаем общее фото (фото№7) на месте ночевки и выдвигаемся на маршрут.(фото№8). Вышли на дорогу (зимник), ведущий по карте к озеру Вершины Джангы.



Фото 9. Затяжной подъем к оз. Вершина Джангы.

Дорога пролегает через затяжные подъемы и спуски, представляет собой заболоченные места, крупный камень, порой лучше двигаться по тундре, чем по самой дороге.(фото№9) Местами моросит дождь, что не придает комфорта передвижению. Через 10 километров доходим до реки Харелах (Еловая). Продвигаясь вверх вдоль реки, переходим ее вброд и движемся к озеру. Делаем



небольшие перерывы на отдых, подольше отдохнуть не позволяет дождь.

**24 - 25** оз. Вершины Джангы - р. Водопадистый – река Валёк  
**августа**  
**2016г.**

Протяженность	18 км
Чистое ходовое время	6 ч. 10 мин
Метеоусловия	6-9 гр., ветер северо-восточный 5-6 м/с, ясно

Немного погодя, оставив несколько километров позади вдалеке увидели озеро, облака немного рассеялись и выглянуло солнышко. Еще спустя час в 17.30 спустились к озеру. Как хорошо, что дождь прекратился и дал нам возможность разбить лагерь.(фото№10) Поставили лагерь, приготовили ужин, ребята собрали различные вешки, палки, оставшиеся после туристов и рыбаков, разожгли небольшой костёр.(фото№11) С собой было две удочки, решили попробовать поймать хариуса, но безуспешно.



Фото 10. Лагерь на берегу оз. Вершина Джангы



Фото 11. Подготовка ужина.

В 20.00, как и положено отзваниваемся в МЧС о дне прошедшем. Потихоньку укладываемся спать.

Всю ночь лил дождь. В 8.00 дежурные приготовили завтрак. Сильная облачность, температура 0 +2., ветер западный 8 -10 м/с. В 8.30 начался сильный дождь, приняли решение остаться на незапланированную днёвку. Дождь продолжал лить весь день. Дежурные готовили обед и ужин в тамбуре палатки.(фото№12) К вечеру сменился ветер, дождь прекратился и стало холодать. Когда укладывались спать, пошел снег с градом. (фото№13)В 20.00 отзвонились в МЧС, доложили, что остались на озере из-за погодных условий.



Фото 12. Дежурные готовили обед и ужин в тамбуре палатки.



Фото 13. Когда укладывались спать, пошел снег с градом.

На следующее утро подъем в 8.00. Похолодало, температура -2 - 4гр., ветер северный 10-12м/с, идет град со снегом, но это все-таки лучше, чем дождь фото №14 Пока дежурные готовят завтрак, начинаем собирать лагерь, паковать рюкзаки, чтобы не терять времени и выдвинуться на маршрут.



Фото 14. Утро на берегу оз.Джангы



Фото 15. Сбор лагеря.

(фото№14,15)

Позавтракав и упаковав рюкзаки, делаем общее фото и в 9.00 выдвигаемся на маршрут. (фото№16,17,18)



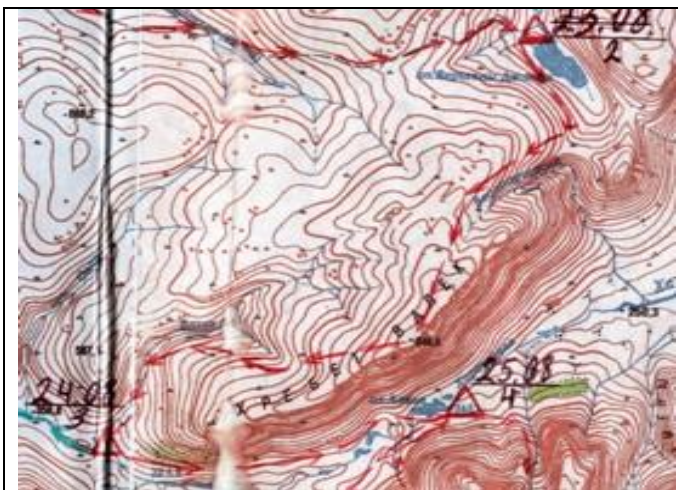


Фото 16. Маршрут дня.



Фото 17. Общее фото на месте ночлега.



Фото 18. Затяжной подъем к руч. Водопадистый

Поднимаемся до ручья Водопадистый, решаем остановиться передохнуть и осмотреть водопад. (фото№19,20)



Фото 19. Поднимаемся до ручья Водопадистый.



Фото 20. Фото у водопада.

Когда мы подошли к водопаду, резко перестал идти снег и выглянуло солнышко, сама природа дает нам шанс сделать хорошее фото. Осмотрев

водопад, сделав пару снимков, двигаемся дальше, поднимаясь вверх по руслу ручья Водопадистый. Не успев начать движение, снова попадаем под снег и град. (фото№21,22)



Фото 21. Затяжной подъем к хребту Валек.



Фото 22. Снежная пелена на подъеме к хребту.

И вот, спустя часа полтора, доходим до самой верхней точки Хребта Валёк, где находится тригонопункт. Долго не задерживаемся, делаем несколько снимков на память и продолжаем движение. (фото№23,24).



Фото 23. Верхняя точка хребта Валек



Фото 24. Делаем несколько снимков на память и продолжаем движение.

Начинаем потихоньку сваливаться с хребта, облака уже плывут над нами и видимость увеличивается, это немного поднимает настроение. Подходим к реке Валёк, решаем ее форсировать ниже по течению, так как воды немного. В 15.00 дошли до места ночлега. Немного распогодилось и светит солнце, быстро ставим палатки, распаковываем рюкзаки. Дежурные начинают готовить немного запоздалый обед. (фото№25,26,27)





Фото 25. Лагерь на берегу р. Валек.



Фото 26. Дежурные готовят ужин.



Фото 27. Вид с холма на лагерь.

Пообедав, ребята собирали различные доски и вешки, оставшиеся от зимовья охотников, рыбаков и зимней дороги. Ближе к вечеру разожгли костер, погода установилась хорошая, светило солнце и от этого становилось радостнее на душе. Примерно в 19.00 начали готовить ужин, поужинав, ребята собрались у костра, обсуждали прошедший день, рассказывали разные истории, делились впечатлениями. В 20.00, как обычно, отзвонились в МЧС, сообщили, что все хорошо, все живы, здоровы, продвигаемся по маршруту. Вот так и пролетел день, потихоньку укладываемся спать.

**26 августа 2016г.** **река Валёк – радиальный выход гора Двуречье – р. Валек**

Протяженность

15 км

Чистое ходовое время

7 ч 20 мин

Метеоусловия

9-11 град, ветер южный 3 м/с, солнечно



Проснувшись утром, очень обрадовала погода, достаточно тепло и чистое небо. Подъем, дежурные готовят завтрак. Остальные начинают потихоньку упаковывать снаряжение. Настроение у всех хорошее, все бодр и веселы. Позавтракали, сделали общее фото и 9.00 вышли на маршрут. (фото№28,29).



Фото 28. Позавтракали, собрали лагерь, сделали общее фото

Фото 29. Наш сегодняшний маршрут.

Двигаемся вдоль реки Валёк вниз по течению, придерживаемся правого берега. Примерно через час доходим до места предполагаемого ночлега и радиального выхода на гору Двуречье. Принимаем решение немного изменить маршрут и пройти дальше по реке и зайти на гору с южной стороны, а не с северной как предполагалось ранее. Продолжили свой путь продвигаясь по реке Валёк. (фото№30). Погода вновь наладилась, светило солнце, настроение у всей группы замечательное. На пути следования по маршруту встречаются небольшие препятствия в виде кустарников, заболоченной местности, ручьев, спускающихся с гор, спуски и подъёмы. Останавливаемся на небольшие передышки. (фото№31).



Фото 30. Спуск по р.Валек.



Фото 31. Остановка, определение направления движения.

Пройдя ещё 3-4 километра, видим, что берег становится довольно-таки крутой, идти становится сложнее, решаем перебраться на другой берег. Находим большой пережат реки и переходим вброд, (фото№32) продвигаемся дальше вдоль горы Двуречье. (фото№33)



Фото 32. Переправа через реку.



Фото 33. Вдоль крутых берегов реки Валек.

К 14.00 доходим до устья притока реки Валёк. У подножья горы Двуречье с южной стороны ставим лагерь. Дежурные начинают готовить обед, (фото№34) решили еще сделать попытку поймать хариуса пока есть немного времени. (фото№35)





Фото 34. Дежурные готовят обед.



Фото 35. Решили еще сделать попытку поймать хариуса пока есть немного времени.

Пообедав и отдохнув, настраиваемся и собираемся сделать радиальный выход на гору Двуречье. Начинаем восхождение, пройдя через заросли кустарника, выходим на поляну, где сплошным ковром растёт голубика, но ягод на веточках уже нет, такое впечатление, что здесь кто-то уже полакомился, например, хозяин здешних мест. (фото№36,37).




Фото 36. Осенний черничник.



Фото 37. Подъем на Двуречье.

Поднимаемся выше по гребню горы, под ногами сыпучий, плоский, как небольшие диски, камень. Доходим до истока реки Двуречье, надо немного отдохнуть, попить водички. (фото№38,39).



Фото 38. Исток реки Двуречье.



Фото 39. Южные склоны Двуречья.

Отдохнув, продолжаем восхождение, начинается крупный камень, крутой склон градусов 50-60. (фото№40,41).



Фото 40. Подъем по крутым осыпным склонам.



Фото 41. Отдых на подъеме.

И вот мы поднялись на гору, впечатления потрясающие, красота просто завораживает. Доходим до самой высокой точки вершины, где стоит тригонопункт, немного осматриваемся, делаем несколько фотоснимков на память. (фото№42,43).





Фото 42. Вершина горы Двуречье.



Фото 43. Вид на озеро Мелкое и долину реки Валек.

Ещё немного осмотревшись вокруг, начинаем спуск, который занимает час времени. Доходим до лагеря, общее время восхождения составило три часа. Передохнув, дежурные приступили к приготовлению ужина, остальные решили собрать немного сухих веток и развести костер.

В 20.00, как и всегда, отзваниваемся в МЧС о дне прошедшем. Ужин уже готов, поужинав обсудили прошедший день и самую его интересную часть - восхождение на гору Двуречье, которое успешно состоялось. Рыбалка, к сожалению, не удалась, видимо, хариус уже свалился ниже по течению. И так прошел очередной день нашего путешествия, укладываемся спать.



**27августа 2016г.** р. Валёк – спуск вниз по течению реки Валёк – река Листвянка

Протяженность 18км

Чистое ходовое время 7 ч. 10 мин

Метеоусловия 9-11 град, южный 2 м/с, солнечно

Подъём, погода хорошая, по чистому небу плывут облака. В хорошем настроении начинаем собираться, дежурные готовят завтрак. Позавтракав, делаем общее фото на месте ночлега и в 10.00 выдвигаемся на маршрут. (фото№44,45).

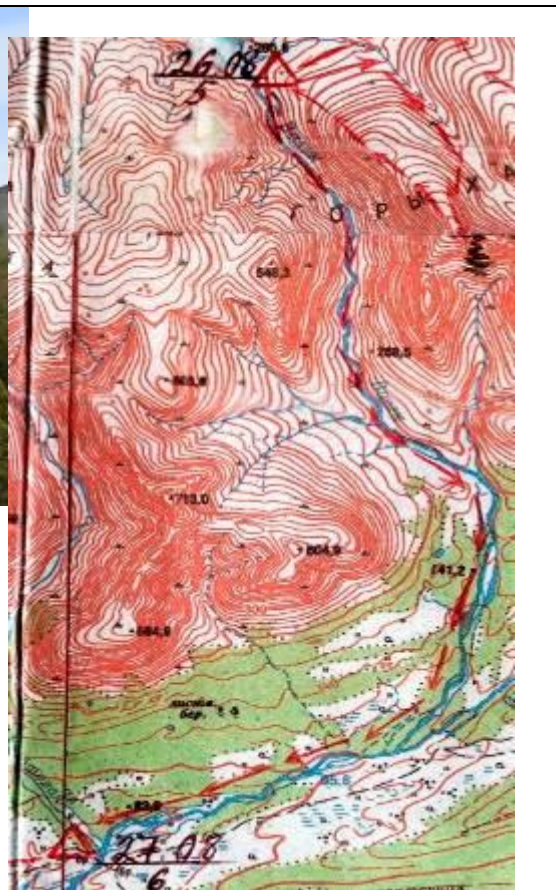


Фото 44. Позавтракав, делаем общее фото на месте ночлега и в 10.00 выдвигаемся на маршрут.

Фото 45. Маршрут дня.

Спустя 500 метров пройденного пути, решаем перейти реку вброд по заранее выбранному месту на правый берег. (фото№46,47).



Фото 46. Переправа вброд по заранее выбранному месту на правый берег.



Фото 47. Глубина около 1 метра, место наименьшего течения.

Форсировав реку, продолжаем движение вдоль правого берега. Наш путь пролегает через кустарник, деревья, замедляя наше движение.

Местами выходим на русло реки, которое как ветки кустарника распускается в разные стороны, тем самым упрощая своё движение через заросли. (фото№48).



Фото 48. По камням ветки реки Валек.

По ходу движения приходится неоднократно пересекать реку из-за множества русел реки, но река неглубокая и мы пересекаем ее в обычных резиновых сапогах. Доходим до слияния рек Валёк и Верхний Валёк. Решаем сделать привал и перекусить. Сделав холодный перекус, двигаемся дальше вдоль реки, немного погодя выходим на дорогу, накатанную рыбаками и охотниками. (фото№49,50). Спустя полчаса ходьбы, встретили рыбаков, это означало что цивилизация уже близко. Миновали реку Хребтовая, двигаемся дальше, вышли на дорогу, которая укатанная как просёлочная, доходим до реки Листвянка, на которой планировалось остановиться на ночлег, но русло реки оказалось сухое, без воды. Поэтому решаем продвигаться дальше пока не найдем источник воды.





Фото 49. Привал у дороги на Талнах.



Фото 50. Русло реки Листвянка.

Пройдя примерно километр, находим небольшой ручеек, спускающийся с гор и принимаем решение расположиться рядом с ним на небольшом пяточке среди деревьев и кустарника. (фото№51,52).



Фото 51. Установка лагеря.



Фото 52. Контроль работы.

Разбив лагерь, дежурные принимаются готовить ужин. Небо затянуло тучами, заморосил небольшой дождь, но это уже не пугало, палатки уже поставлены и осталась последняя ночь в этом путешествии, ведь завтра мы уже будем дома. Появилась сотовая связь, и ребята, соскучившись по родным, отзванивались домой. Поужинав, делились впечатлениями пройденных дней, оставшихся позади. В 20.00 звоним в МЧС, укладываемся спать.

**28 августа**  
**2016 август**

**река Листвянка – г.Талнах**

Протяженность	16км.
Чистое ходовое время	5 часов.
Метеоусловия	10-12 гр, переменная облачность,

солнечно, ветер западный 3-5м/с

Подъём. Погода ясная, по небу плывут облака, светит солнце. Все с хорошим настроением, в предвкушении того, что сегодня окажутся дома. Дежурные начинают готовить завтрак, группа собирает палатки и упаковывает рюкзаки. (фото№53,54).



Фото 53. Группа собирает палатки и упаковывает рюкзаки.



Фото 54. Дежурные готовятся работать.

Позавтракав, группа готовится к выходу, делаем фото на память и выдвигаемся на маршрут нашего путешествия. (фото№55,56).





Фото 55. Общее фото последнего ночлега.

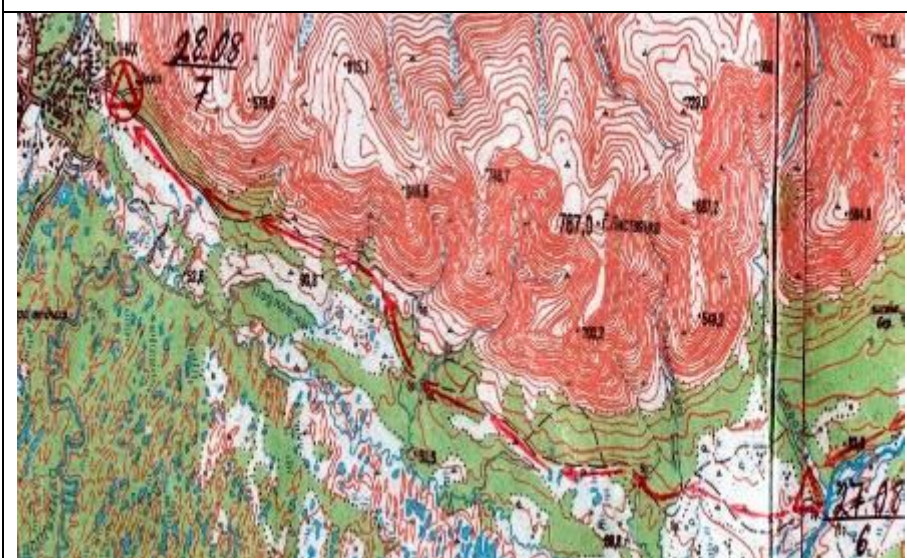


Фото 56. Маршрут движения.

Путь пролегает по дороге, лежащей вдоль гор Хараелах с южной стороны. Он представляет собой спуски и подъёмы, заболоченные места, небольшие речки, пересекающие дорогу поперёк. По пути встречаются грибники на квадроциклах, которые то и дело останавливались и спрашивали, не встречали ли мы грибы, ну а кто-то просто ради любопытства хотел узнать, кто мы такие и откуда идем. И вот вдалеке уже виднеется город, значит мы уже совсем близко к точке завершения нашего похода. Еще, пройдя километра полтора-два, выходим к точке, где нас должен забрать автобус. (фото№57).





Фото 57. Ожидание автобуса на окраинах Талнаха.

В 15.00 подъехал автобус, загружаемся и отправляемся в г. Дудинку. Через два часа доехали до конечной точки нашего путешествия – ДЮЦТТ «Юниор», разгружаемся, не спеша развешиваем вещи, спальники, палатки, чтобы просохли. Сообщаем в МЧС, что поход успешно завершен. Договариваемся о нашей встрече, чтобы проанализировать поход. И на этом прощаемся, до встречи.

## 2.7 Общегеографическая характеристика района похода

Нитка маршрута проходит в западной части Плато Путорана (массив Хараелах).

*Растительность.* Представлена в основном кустарниками. Кустарники встречаются вокруг озер, по берегам рек, на лайдах. Из кустарников можно встретить древовидную иву, ерник, можжевельник. Вдоль южного подножия массива также произрастают, лиственница, ель, береза высотой до 15 м.

*Рельеф и почвы.* Маршрут проходит по плато. Рельеф его сочетает в себе столообразные возвышенности протяженностью до 15 км, с пологими склонами, местами встречаются скальные обрывы высотой до 70 метров. Встречаются снежники, склоны как правило осыпные. Перепады высот рельефа вдоль нитки маршрута достигают более 600 метров. В данном районе (в долинах рек) преобладают тундрово-дерновые и тундрово-глеевые подзолистые почвы, сложенные в основном глинами, суглинками, а также песками, склоны сложены валунами, галькой, щебнем.

*Гидрография.* В районе похода большое количество малых рек, ручьев глубиной до 1 м. Основной водосбор осуществляется в р. Хараелах (запад), р. Валек, Аякли (юг, восток), р. Джангы, Верхнеталовая (север). Как правило все реки преодолеваются вброд по камням. В период обильных осадков наблюдается значительный подъем уровня воды в нижнем течении рек до 1,5 – 2 метров. В районе расположена группа озер, часть из них соединена между собой мелкими реками: оз. Вершины Джангы, цепь озер Зап. Аякли, оз Аякли. Озера карстового происхождения глубиной до 50 м, площадью до 9 га.

*Дорожная сеть.* Вдоль нитки маршрута встречаются зимники вдоль крупных рек.

*Климат.* Суровые климатические условия связаны с наличием вечной мерзлоты. На формирование климата значительное влияние оказывает наличие полярного дня и полярной ночи. Среднегодовая температура воздуха –10, 7 градуса. В мае нередки метели и сильные, до 20 м/с, ветра. Температура воздуха в мае от +1 град. до – 20 град. В мае начинается период белых ночей. Снег лежит до 200 суток в году, в конце августа температурный режим может варьировать от +20 до – 3 градусов, возможен снег с дождем и ночные заморозки

*Животный мир.* Из птиц в данное время года можно встретить полярных куропаток, чаек, крачек в близи озер. Встречаются следы жизнедеятельности медведя, зайца, песца, полярной совы, следы северного оленя. В озерах можно поймать арктического гольца, хариуса, на ямах в реках кумжу.

В туристском отношении западная часть плато Путорана – горные массивы Хараелах представляют собой район для отработки и прохождения маршрутов 1-3 категории сложности в августе – сентябре, пешеходных маршрутов и в апреле – мае лыжных.

## 2.8 Список личного снаряжения для похода

С 22.08 по 28.08 2016

№п/п	Снаряжение	Кол-во	Прим.
1.	Рюкзак	1 шт.	
2.	Спальник	1 шт.	
3.	Коврик	1 шт.	
4.	Полиэтиленовый мешок 100 – 120л.	2 шт.	
5.	Лёгкая куртка или анорак	1 шт.	
6.	Тёплая куртка	1 шт.	
7.	Штаны спортивные болоньевые	1 шт.	
8.	Кофта теплая (термо)	2 шт.	
9.	Кофта тонкая (термо)	2 шт.	
10.	Футболка (х/б) основная и сменная	2 шт.	
11.	Носки (термо)	6 пар	
12.	Головной убор (шапочка флисовая, кепка)	1 шт.	
13.	Перчатки	1 шт.	
14.	Трико	1 шт.	
15.	Нижнее бельё (термо)	Компл.	
16.	Дождевик	1 шт.	
17.	Туристские ботинки, кеды или кроссовки	1 шт.	
18.	Сапоги резиновые	1 шт.	
19.	Зубная паста и щётка	1 шт.	
20.	Мыло в мыльнице	1 шт.	
21.	Полотенце	1 шт.	



22.	Туалетная бумага	1 шт.	
23.	Крем	1 шт.	
24.	МКЛ – Миска, Кружка, Ложка (металл)	Компл.	
25.	Фонарь	1 шт.	
26.	Наличные деньги на дорогу и продукты		
27.	8-10 полиэтиленовых мешка для мусора		
28.	Спички в герм. упаковке	1 шт.	
29.	Нож	1 шт.	
30.	Рыболовные снасти, насадка		

**2.9 Список группового снаряжения для похода**  
С 22.08 по 28.08 2016

№ п\п	Наименование	Кол-во	
1.	котёл варочный 8 л	1 шт.	
2.	Чайник 5л	1 шт.	
3.	половники объемом 0,25 л	1 шт,	
4.	ножи	2 шт.	
5.	доска разделочная	2шт.	
6.	топор в чехле	1 шт	
7.	рукавицы костровые	1 пара	
8.	ремонтный набор	1 шт	
9.	медицинская аптечка	1 шт	
10.	палатки	3 шт	

11.	компас	2 шт.	
12.	веревка бытовая –	20м.	
13.	флаг Таймыра	1 шт.	
14.	видеокамера	1 шт.	
15.	фотоаппарат	1 шт.	
16.	инструкции для проведения походов	1 шт.	
17.	маршрутный лист для похода – 1 шт.	1 шт.	
18.	карта похода	1 шт.	
19.	меню, список распределения продуктов	1 шт.	
20.	примус	2шт.	
21.	бензин	9 л	
22.	рем. набор для примуса	1 шт.	
23.	стеклоткань	1 шт.	
24.	мобильная связь	2шт.	
25.	ракетница, мортирки	2шт.	
26.	фальшфейер	2 шт.	

### 2.10 Состав медицинской аптечки

№п/п	Наименование медикаментов	Кол - во	Прим.
1.	Бинты стерильные	2 шт.	
2.	Бинты нестерильные узкие	2 шт.	
3.	Бинты нестерильные широкие	2 шт.	

4.	Индивидуальные пакеты	2 шт.	
5.	Эластичный бинт	2 шт.	
6.	Лейкопластырь бактерицидный	10 шт.	
7.	Лейкопластырь широкий	2 упак.	
8.	Бинты трубчатые № 1, 2, 3	1 шт	
9.	Настойка йода	10 мл.	
10.	Спирт медицинский	100 мл	
11.	Перманганат калия	1 пак.	
12.	Валидол	1 уп.	
13.	Нитроглицерин	1 уп.	
14.	Перекись водорода	50 мл.	
15.	Раствор аммиака	10 мл.	
16.	Левомецетин	2 уп.	
17.	Уголь активированный	4 уп.	
18.	Бисептол	1 уп.	
19.	Эритромицин	2 уп.	
20.	Парацетамол	2 уп.	
21.	Анальгин, баралгин и т.д.	2 уп.	
22.	Аспирин	1 уп.	
23.	Димедрол, супрастин	1 уп.	
24.	Но-шпа	20 таб.	
25.	Глазная мазь тетрациклиновая	1 туб.	
26.	Мазь «Левомиколь»	1 туб.	
27.	Мазь «Спасатель»	1 туб.	
28.	Крем детский	1 туб.	



29.	Поливитамины	2 уп.	
30.	Жгут	1 шт.	
31.	Градусник	1 шт.	
32.	Пипетка	1 шт.	
33.	Ножницы	1 шт.	
34.	Вата		

### 2.11 Меню и раскладка продуктов

Меню и раскладка продуктов пешего туристского похода 1 к.с. в районе массива Хараелах (Плато Путораны) с 22 по 28 августа 2016 года

Количество человек 12

№	Наименование продуктов	Норма на 1 чел., г	22.08.2012		23.08.2012		24.08.2012			25.08.2012			26.08.2012			27.08.2012			28.08.2012			Итого за 7 дней, г	Итого в кг	Итого в шт.		по варкам в шт.	
			о	у	з	о	у	з	о	у	з	о	у	з	о	у	з	о	у	з	о			у	ко		ед. изм.
1	Хлеб (сухари)	50	600	600	600	600	600	600	600	600	600	600	600	600	600	600	600	600	600	600	600	600	11400	11,4	22,8	бух	23
2	Сало	40		480			480			480			480			480			480				2880	2,88	2,88	кг	
3	Сыр	30	360			360			360			360			360			360			360		2520	2,52	2,52	кг	
4	Сахар	20	240	240	240	240	240	240	240	240	240	240	240	240	240	240	240	240	240	240	240	240	4560	4,56	4,56	кг	

5	Чай	2	24	24	26	24	24	24	24	24	24	24	24	24	24	24	24	24	24	24	24	24	458	0,458	4	пачки	
6	Колбаса копченая	60	720			720			720														2160	2,16	3	пачка	
7	Печенье сухое	30		360	360		360	360		360	360		360	360		360	360		360	360			4320	4,32	21,6	пачка (0,2 кг)	24
8	Говядина тушеная	60		720	720		720	720		720		720	720	720	720		720	720	720				9360	9,36	28	банка	0
9	Лук репчатый	30	360	360	360	360	360	360	360	360	360	360	360	360	360	360	360	360	360	360	360		6840	6,84	68	шт	0
10	Чеснок	10		120			120			120			120			120			120				720	0,72	10	шт	0
11	Сгущеное молоко	35			420			420			420			420				420			420		2520	2,52	6	банка	0
12	Картофель заварной	60			720						720						720						2160	2,16	7,2	пачка (0,3 кг)	0
13	Гречневая крупа	60		720						720						720			720				2880	2,88	2,88	кг	
14	Макароны	80					960						960										1920	1,92	4,8	пачка	0
15	Ролтон	80						960						960	960						960						
15	Рис ( в суп)	20								240						240							480	0,48	0,48	кг	
16	Майонез	30		360			360			360	360	360	360	360		360	360	360	360				3960	3,96	15	пачка	0
17	Соль	5	60	60	60		60	60	60	60	60	60	60	60	60	60	60	60	60	60	60		1080	1,08	1,08	кг	

18	Консервы рыбные в масле	70									840						840					1680	1,68	5	банка	0
19	Картофель свежий (суп)	60									720						720					1440	1,44	9		0
20	Кофе	4			48			48			48			48			48			48		288	0,288	3	пачка (0,1 кг)	
21	Шоколад плиточный горький	25	300			300			300			300			300			300			300	2100	2,1	21	плитка	0
22	Конфеты карамель	15	180			180			180			180			180			180			180	1260	1,26	1,26	кг	
23	Перец	0,3	3,6	3,6	3,6		3,6	3,6	3,6	3,6	3,6	3,6	3,6	3,6	3,6	3,6	3,6	3,6	3,6	3,6	3,6	64,8	0,065	3	пачка	
24	Лавровый лист	0,1	1,2	1,2	1,2		1,2	1,2	1,2	1,2	1,2	1,2	1,2	1,2	3,6	1,2	1,2	1,2	1,2	1,2	1,2	24	0,024	1	пачка	
25	Петрушка, укроп	0,5	6	6	6		6	6	6	6	6	6	6	6	6	6	6	6	6	6	6	108		10,8	пачка	
26	Паштет	70												840						840						
28	Смесь спортивная	50			600			600			600			600			600			600		3600	3,6	3,6	кг	
	<b>ИТОГО</b>		2855	###	###	###	###	###	###	###	###	###	###	###	###	###	###	###	###	###	###	7078	70,78			



## **2.12 Список распределения продуктов и дежурства в походе**

22.08 обед, ужин. – Елизарьев А.В., Ключка Анастасия

23.08 завтрак.

23.08 обед, ужин. – Искучеков Е.В., Аксенов Елизар

24.08 завтрак.

24.08 обед, ужин. – Шахов Артем, Подлатов Михаил  
25.08 завтрак.

25.08 обед, ужин. – Максимкин Георгий, Сагалаков Азамат  
26.08 завтрак.

26.08 обед, ужин. - Козлов Алексей, Лисиченко Павел  
27.08 завтрак.

27.08 обед, ужин. – Искучеков Е.В, Аксенов Елизар  
28.08 завтрак.

28.08. обед, + НЗ – Елизарьев А.В.

#### **2.14 Список распределения продуктов и общего груза в походе без личных вещей**

1. Искучеков Е.В	23.08 ужин, 27.08 ужин	Палатка, документация, мульти при-	Ракетница, нож, Флаг ДЮЦТК	11.328 кг.
------------------	------------------------	------------------------------------	-------------------------------	------------

		мус 2шт, мед. аптечка		
2. Елизарьев А.В	22.08 ужин, 28.08 обед + НЗ	Рем. набор, костюм Л1	Удочки, ракетница, нож	9.728 кг.
3. Ключка А.В	22.08 обед, 23.08 завтрак	Фотоаппарат	Котел, половник	7.036 кг.
4. Козлов А.А	26.08 обед, 28.08 завтрак	палатка	Нож, бензин 2л.	8.628 кг.
5. Аксенов Е.Н	23.08 обед, 24.08 завтрак	Чайник	Бензин 1,5л, специи, доски разделочные	7.810 кг.
6. Максимкин Г.С	25.08 обед, ужин	Стеклоткань	Нож, Бензин 1,5л.	7.116 кг.
7. Шахов А.И	24.08 обед, ужин	Дуги от палатки	Бензин 1,5	8.288 кг.
8. Подлатов М.П	25.08 завтрак	палатка	Болотные сапоги	7.948 кг.
9. Сагалаков А.П	26.08 завтрак	Костюм Л1	Бензин 1,5л	7.188 кг.
10. Лисиченко П.Е	26.08 ужин, 27.08 завтрак	Рукавицы,	Болотные сапоги	7.988 кг.
			Всего: 83.058кг	

## 2.15 Общие выводы по итогам похода, рекомендации по прохождению маршрута



Группой туристов, состоящей из педагогов, и воспитанников ДЮЦТТ «Юниор» г. Дудинка, совершен пешеходный поход первой категории сложности туристского спортивного маршрута в массиве Хараелах (плато Путорана), в период с 22 августа по 28 августа 2016 года.

В походе участвовали 10 человек, разного возраста и уровня подготовки, что не повлияло на мобильность группы и график прохождения маршрута. Цели и задачи, поставленные при подготовке к походу, выполнены в полном объеме.

Туристы ознакомились с достопримечательностями на маршруте, такими как живописные долины рек Олор, Валек, водопадами, горы Двуречье и Хребта Валёк. Отметили особенность горообразования плато Путорана. На практике закрепили полученные на занятиях знания, умения и навыки по технике и тактике движения и мерах безопасности на маршруте в горах, ориентированию в тумане, облаках, привязке к местности.

В походе соблюдались меры экологической безопасности - утилизация мусора и бытовых отходов, для костра использовался только сухой кустарник и вешки от зимней дороги.

По итогам похода участники подготовили информацию в СМИ, поделились информацией по особенностям прохождения маршрута с другими группами туристов.

