

КРАЕВОЕ ГОСУДАРСТВЕННОЕ БЮДЖЕТНОЕ ОБРАЗОВАТЕЛЬНОЕ УЧРЕЖДЕНИЕ
ДОПОЛНИТЕЛЬНОГО ОБРАЗОВАНИЯ
«КРАСНОЯРСКИЙ КРАЕВОЙ ЦЕНТР ТУРИЗМА И КРАЕВЕДЕНИЯ»

**МАРШРУТЫ ТУРИСТСКО-КРАЕВЕДЧЕСКИХ ПОХОДОВ:
–ОДНОДНЕВНЫЕ ПО ПЕШЕХОДНОМУ, ЛЫЖНОМУ ТУРИЗМУ**

НАЗВАНИЕ ТУРИСТСКО-КРАЕВЕДЧЕСКОГО МАРШРУТА:

«МИНИНСКИЕ СТОЛБЫ»

АВТОРЫ:

Грудинова Людмила Антоновна, методист КГБОУ ДО
«Красноярский краевой центр туризма
и краеведения»;

Заякин Андрей Юрьевич, методист КГБОУ ДО
«Красноярский краевой центр туризма
и краеведения»

Красноярск

2017

Содержание

Введение

- 1. Чем интересен этот маршрут**
- 2. Общие справочные сведения о маршруте**
- 3. Варианты подъезда и отъезда**
- 4. Описание нитки маршрутов**
- 5. Потенциально опасные участки (препятствия, явления)
на маршруте, меры безопасности**
- 6. Описание туристской инфраструктуры**
- 7. Достопримечательности, экскурсионные объекты**

Источники, использованные в работе

Приложения

- 1. Картографический материал**
- 2. Фотоматериалы**
- 3. Инструкция по соблюдению требований безопасности при
проведении походов выходного дня, загородных экскурсий
в летний период (для обучающихся)**

Список сокращений

Введение

Маршруты по западному району путешествий по окрестностям города Красноярка

Западный район окрестностей города Красноярка является популярным районом одно-двух дневных путешествий, прежде всего, в силу легкой доступности. Здесь расположены долины речек, левых притоков Енисея, с водоразделами до 600-700м н.у.м. Главные их них: Кача, Караульная, Большая и Малая Лиственные. Перепады высот достигают 400 м, что тоже делает эти места привлекательными, интересными в туристском отношении. До сих пор здесь еще сохраняются девственные леса, чистые родники, кедровники и ягодники, грибные угодья.

В западных окрестностях Прикрасноярья расположены живописные, объекты природы: «Мининские столбы» (памятник природы краевого значения), пещеры и гроты, в т.ч. пещера Караульная-2 (памятник природы краевого значения), «Качинские столбы» (геологический памятник природы), Пещерный лог (геологический, археологический памятник природы), река Кача (сплавная для спортивных судов в весеннее половодье с эл. 3 к. тр.).

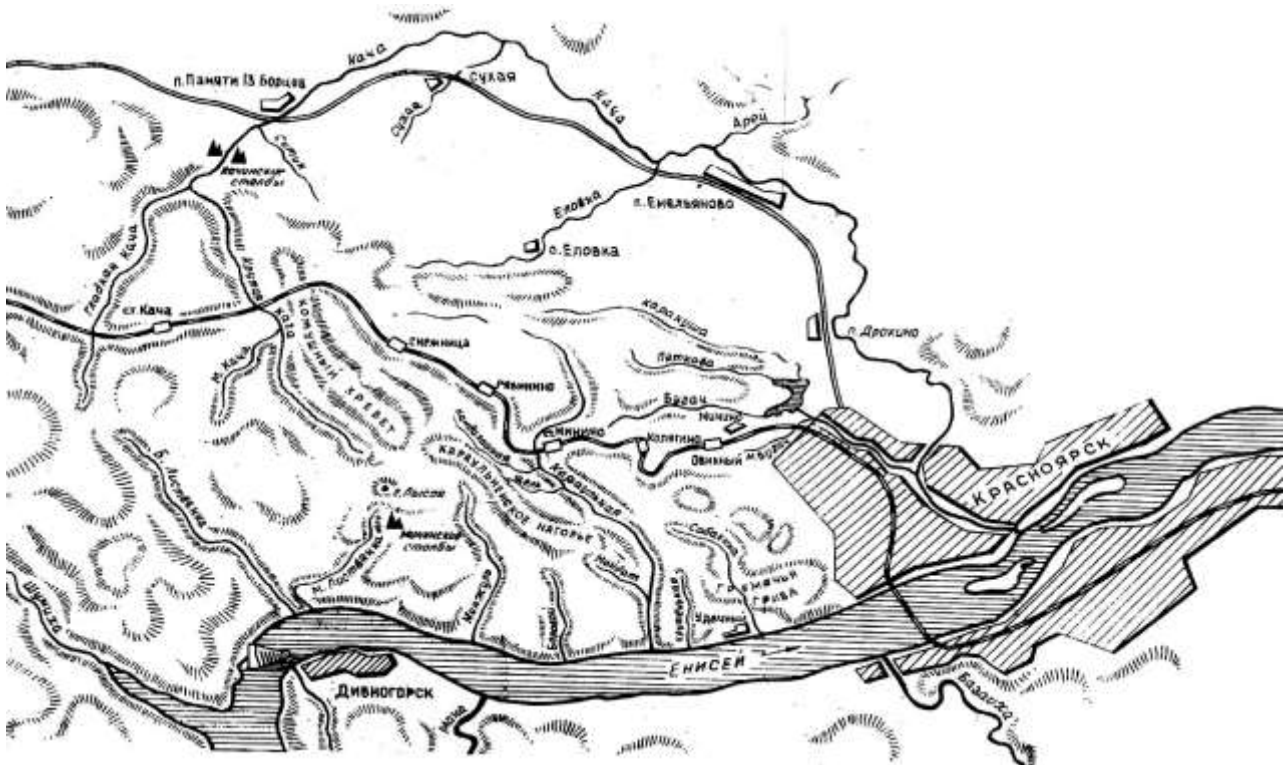


Схема западного района путешествий

Маршрут №1 «Мининские столбы»

В 25 км от города Красноярска, на Мининском нагорье (территория Емельяновского района Красноярского края), на высоте более 600 м н.у.м, находится замечательное место – выходы граносиенитовых скал, очень похожих на широко известные «Красноярские Столбы». Там, на хребте над долиной речки Мал. Лиственная, впадающей в Енисей напротив города Дивногорска, поднимаются над лесом несколько групп живописных 10-30-метровых скал с типичной «столбовской» структурой.

Это так называемые «Мининские столбы» – интрузивные монолиты разнообразных фантастических форм. «Мининские столбы» являются памятником природы краевого значения. Хотя по высоте скал Мининские столбы уступают Красноярским, но по красоте и разнообразию они, безусловно, стоят в одном ряду.

Цели маршрута:

- развитие туристско-краеведческой деятельности обучающихся городов Красноярска, Дивногорска и окрестных районов Красноярского края;
- воспитание у молодежи чувства патриотизма, любви к «малой родине», бережного отношения к природному и культурному наследию родного края.

Задачи маршрута:

- познакомить обучающихся с уникальной природой Прикрасноярья;
- дать обучающимся основы ЗУН по туризму, краеведению, ОБЖ;
- учиться все замечать, видеть, слышать, беречь;
- приобщить подрастающее поколение к здоровому образу жизни средствами туристско-краеведческой деятельности.

1. Чем интересен этот маршрут

На маршруте туристы познакомятся с уникальной, экзотичной красотой природы Прикрасноярья, его геологическим прошлым. Основной объект района: скалы «Мининские столбы» – геологический памятник природы.

Первый столб – скала, по виду напоминающая слоеный пирог, самый ближний из Мининских столбов. Около него обычно разводят костер лыжники, идущие из Красноярска на Дивногорск, и готовят чай. С западной стороны Первого столба – невысокая скала «Видовка» с прекрасным видом на долину р. Мал. Лиственнная; юго-западнее – протяженный «гребешок» из небольших замшелых скал-останцев. Ниже по течению Мал. Лиственнной, в правом борту долины, в районе вершины 644 м над уровнем моря – второй участок Мининских столбов с утесами экзотичного вида: Парус, Колдун, Галерея (Мининская Стена).

Парус, это самая высокая скала Мининских столбов (30 м), по форме действительно напоминает гигантский парус. От Паруса идет тропа на юго-восток на Соколиные скалы. Еще одна тропа идет на юго-запад к туристскому приюту турклуба «Ермак» и далее на скалу «Стенка», а другая – на запад, на ЛЭП.

Третий участок Мининских столбов («Гряды») – в 2-4 км выше впадения Малой Лиственнной в Енисей.

Все столбы окружены вековой густой темнохвойной тайгой.

Доступность. К началу и концу маршрутов ведут хорошие подъездные пути (электропоезд, автомобильный транспорт). Пешеходные и лыжные маршруты доступны для групп людей со средним уровнем здоровья и технической подготовки.

2. Общие справочные сведения о маршруте

вид туризма	Категория сложности похода	Протяжен. активной части похода, км	Продолжительность, дней		Рекомендуемые сроки проведения
			общая	ходовых дней	
пешеходный	Некатегорийный 1-2-х -дневный маршрут	20-28	1-2	1-2	Июль-октябрь
лыжный	Некатегорийный 1-дневный маршрут	20-28	1	1	Февраль-1-я пол. марта

пешеходный лыжный	Некатегорийный 1- дневный маршрут	16	1	1	Пеш. июнь- октябрь. Лыж. декабрь-март
----------------------	--------------------------------------	----	---	---	--

3. Варианты подъезда и отъезда

Подъезд на пешеходный и лыжный маршруты электропоездом на запад до ост.п. эл/п. Караульная, ст. Минино или ост.п. эл/п. Рябиново.

Выезд с маршрутов из города Дивногорска до города Красноярска рейсовым автобусом, электропоездом; лучший вариант: от моста через Енисей – автотранспортом, арендованным заранее.

4. Описание нитки маршрутов

Пешеходные, лыжные маршруты

1. Ост.п. эл/п. Караульная – Караульненское нагорье – Первый столб, 8 км – Караульненское нагорье – ост. п. эл/п. Караульная, 8 км. Всего 16 км (пеш., на лыжах). Это самый простой, доступный маршрут к Мининским столбам, по дороге, тропам и обычно хорошей лыжне. От ост.п. эл/п Караульная по лесной дороге подъем на Кедровую гору – около 40 минут. На горе небольшая поляна с молодым кедровником. За поляной стена старого елового леса, через который проложена лесовозная дорога. Слева от дороги отходит тропа до «Первого столба».

2. Ост.п. эл/п. «Караульная» – Караульненское нагорье –Первый столб – ск. «Видовка», «Гребешки» (рад.), 10-11 км – р. Мал. Лиственничная – р. Енисей, до моста, 12 км (пеш., на лыжах) – г. Дивногорск, ж.-д вокзал (пеш.), 5 км. Всего 28 км.

3. Ст. Минино – р. Караульная (дорога) – речка Щель (тропа) – Караульненское нагорье – ск. «Первый столб», «Видовка», 12-13 км – р. Мал. Лиственничная – р. Енисей, до моста, 12 км. Всего 25 км (пеш., на лыжах). Или от Первого столба – обратно.

4. Ост.п. эл/п. Караульная – Караульненское нагорье – Первый столб, 8 км – р. Мал. Лиственничная – Мининское нагорье – ск. «Парус», 4 км – р. Мал.

Лиственная – р. Енисей, до моста, 11 км. Всего 23-25 км (пеш., на лыжах). Или от скалы «Парус» – обратно.

От Первого столба до «Паруса» примерно час пути, от «Паруса» до «Колдуна» – еще минут 30.

5. Ост.п. эл/п. Караульная – Караульненское нагорье – «Мининские столбы» – ск. «Парус», 12 км – ЛЭП, 2 км – р. Бол. Лиственная – р. Енисей, до моста, 10 км. Всего 24 км (пеш., на лыжах).

6. Ост.п. эл/п. Караульная – Караульненское нагорье – «Мининские столбы» – ск. «Парус» – ЛЭП, 14 км – ост.п. эл/п. Рябиново, 11 км, Всего 25 км (пеш., на лыжах).

7. Ост. п. эл/п. Караульная – Караульненское нагорье – Первый столб, 8 км – «Дивногорская Видовка» – р. Мал. Лиственная – р. Енисей, до моста, 14 км. Всего 22 км (пеш., на лыжах).

Тропа (зимой – лыжня) по хребту над левобережьем р. Малой Лиственной приводит к обрыву над Енисеем – «Дивногорской Видовке». Отсюда, как на ладони, видны дивный город Дивногорск, Красноярская ГЭС.

5. Потенциально опасные участки (препятствия, явления) на маршруте, меры безопасности

1. Пешеходный маршрут ст. Монино (ост.п. Караульная) – р. Мал. Лиственная – г. Дивногорск нужно планировать на два дня, т.к. путь по руслу речки Малая Лиственная достаточно трудный – исчезающая тропа, кустарник, буреломы.

2. Походы в одиночку не рекомендуются. Возможна встреча с медведем. Соблюдать правила поведения при встрече с дикими зверями, змеями.

3. Участники походов по Караульненскому и Мининскому хребтам в весенне-летний период должны иметь прививки и/или страховые полисы от заболевания энцефалитом.

4. Лазать по скалам надо очень осторожно, они покрыты лишайниками и мхами. Использовать страховку.

6. Описание туристской инфраструктуры

Тропы по Караульненскому и Мининскому хребтам не оборудованы, не маркированы, в верхней части хребтов и на ЛЭП – без источников питьевой воды. Речки Малая и Большая Лиственные, Щель в верховьях экологически чистые.

Организовать ночлег (палаточный лагерь) рекомендуется дальше Первого Столба, в районе устья второго лога.

7. Достопримечательности, экскурсионные объекты

1. Учитывая большую эстетическую значимость и туристско-оздоровительную полезность урочища «Мининские Столбы» для здорового образа жизни красноярцев и гостей города Постановлением краевой администрации от 19 августа 2002 года №310-п этот район объявлен памятником природы краевого значения.
2. Первый столб (скала «Первый камень»), по виду напоминающий слоеный пирог, традиционное место отдыха туристов.
2. Скала «Видовка». С вершины – живописная панорама окрестностей.
3. Скала «Парус» – великолепный по красоте и энергетике камень-монолит. Координаты: N56 00.312 E92 23.082.
4. Каньон – живописный участок в русле р. Малая Лиственная, ниже третьего левого притока.
5. «Дивногорская Видовка». Тропа (зимой – лыжня) по хребту над левобережьем р. Малой Лиственной приводит к обрыву над Енисеем – «Дивногорской Видовке». Отсюда, как на ладони, видны дивный город Дивногорск, Красноярская ГЭС.

Источники, использованные в работе

1. Безруких В.А., Кириллов М.В. Физическая география Красноярского края и республики Хакасия. Хрестоматия. Красноярск, 1995.
2. Величко М.Ф. Маленькие путешествия вокруг большого города. Красноярск, 1989.

3. Енисейский энциклопедический словарь. Гл. редактор Дроздов Н.И. Красноярск, 1998.

4. Кириллов М.В. Природа Красноярска и его окрестностей. Красноярск, 1988.

5. Красноярский край – территория туризма. Каталог туристских клубов и организаций, маршрутов и достопримечательностей природы Красноярского края. Сост. Бурмак И., Пашкевич В., Грудинова Л., Матвеев В. Красноярск, РГО, 2011.

6. Красноярск. Сибирский лев: Туристский паспорт городского округа город Красноярск. Коллектив авторов, в т.ч. Грудинова Л.А. Красноярск, 2011.

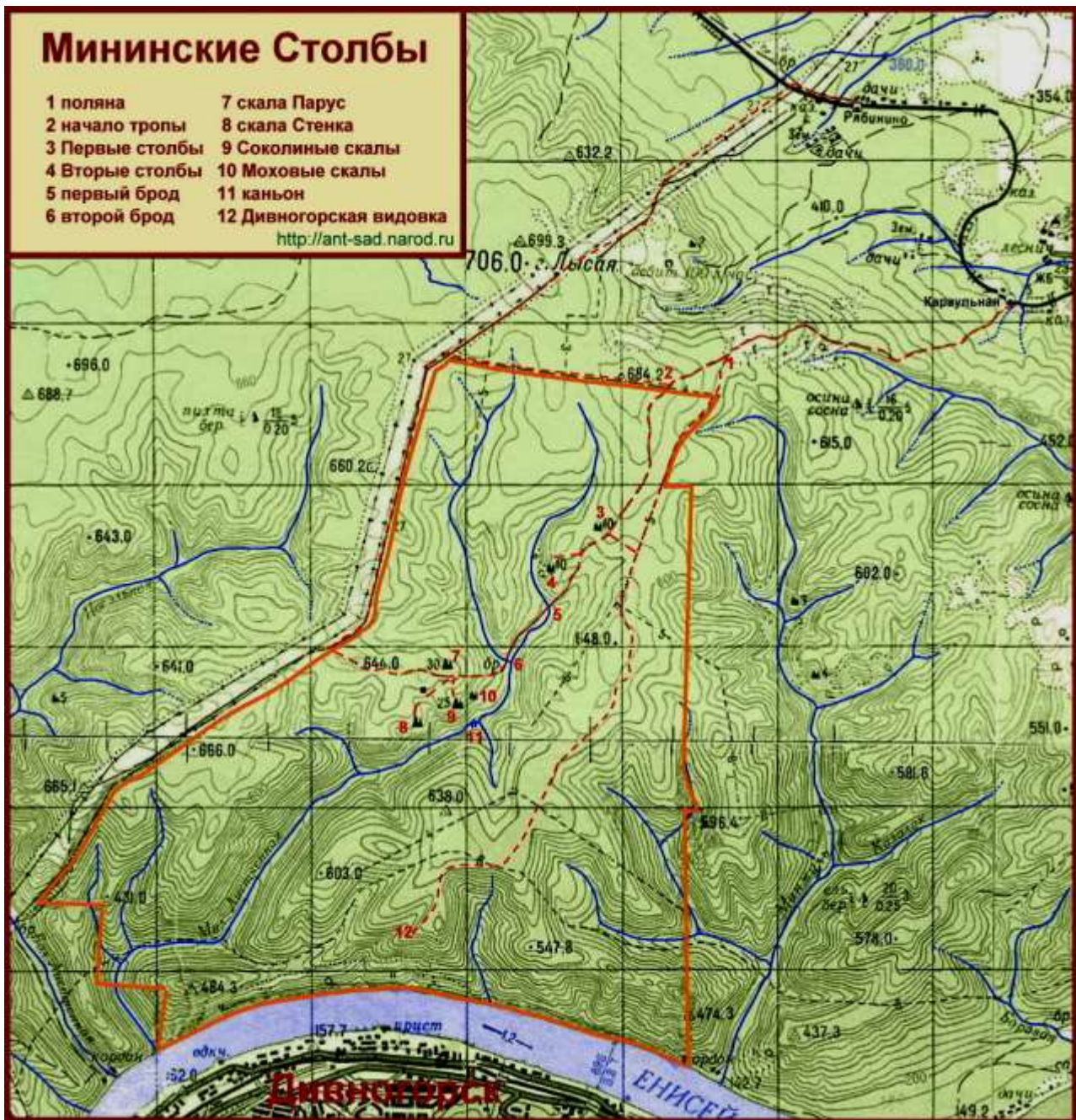
7. Ожерелье Красноярска. Фотопутешествие. Автор-сост. Матвеев В.А. – Красноярск, 2009.

8. Отчеты о походах в КМКК, интернет-ресурсы, сайт т/к «Ермак».


9. Перечень маршрутов туристских походов по окрестностям города Красноярска. Сост. Грудинова Л.А. Красноярск, ККДЮЦ, 2011.

Приложения

1. Картографический материал



2. Фотоматериалы




Первый столб




Скала «Видовка»



На Мининских Столбах. Фото 1980 г., март м-ц



Скала «Парус»



Скала «Мининская стенка»



Скалы «Соколиные»



Каньон на речке Малой Лиственной



Дивногорская «Видовка»

Приложение №3

«Утверждаю»
Директор

Инструкция

по соблюдению требований безопасности при проведении походов выходного дня, загородных экскурсий в летний период (для обучающихся)

1. Перед проведением похода выходного дня, загородной экскурсии

- К походам выходного дня, загородным экскурсиям допускаются обучающиеся, прошедшие инструктаж по безопасному проведению туристского мероприятия, ознакомленные с правилами поведения в заповеднике, «зеленой зоне» города, с маршрутом и аварийными выходами с маршрута, возможными опасностями маршрута, и не имеющие противопоказаний по состоянию здоровья.
- Участники должны надеть удобную одежду и обувь, не стесняющую движений и соответствующую погоде и программе мероприятия.

2. Во время проведения похода выходного дня, загородной экскурсии

- При проведении похода выходного дня, загородной экскурсии обучающиеся обязаны соблюдать установленный порядок и график проведения мероприятия, общепринятые правила поведения и личной гигиены.
- Соблюдать дисциплину, четко выполнять все указания руководителя группы и инструктора, самовольно не оставлять места расположения группы.
- Разрешено совершать восхождения на скалы только по простым (некатегорийным) маршрутам в сухую погоду, при слабом ветре, с организацией строгого контроля и страховки инструктором.
- Запрещено приближаться на опасное расстояние к любым животным, трогать их руками.
- Запрещено пробовать на вкус какие-либо растения, употреблять продукты питания без согласования с инструктором.
- Немедленно информировать руководителя группы (или инструктора) о каких-либо неудобствах в одежде или обуви, ухудшении состояния здоровья, травмах.
- Уважать местные традиции и обычаи; бережно относиться к природе, памятникам истории и культуры.
- Избегать конфликтных ситуаций между участниками мероприятия, а так же с туристами из других групп, с местным населением.

3. Требования безопасности в аварийных ситуациях

- При непредвиденных природных явлениях, пожаре, резком ухудшении условий проведения похода выходного дня, загородной экскурсии участники должны строго соблюдать дисциплину, выполнять все указания инструктора четко, без паники, суеты.

- Участник, отставший от группы, должен немедленно обратиться за помощью в ближайшее государственное учреждение: полицию, школу, администрацию.
- При несчастном случае (травме, остром заболевании) пострадавший или очевидец несчастного случая обязан немедленно сообщить руководителю группы (или инструктору).

С инструкцией по обеспечению безопасности ознакомлены:

Фамилия, имя
Подпись

Подпись

Фамилия, имя

Инструкцию составила Грудинова Л.А., методист «ЦТК»

Список сокращений

авто	-	подъезд к началу маршрута (выезд с маршрута) на автомобильном транспорте
археол. пам.-		археологический памятник
Бол.	-	большой, большая
верх.	-	Верхний, верховья
восх.	-	восхождение
г., гг.	-	гора(ы), город(а) (при названиях)
геол. пам.	-	геологический памятник природы
ж.-д.	-	железнодорожный
интер. объект пр.-		интересный, живописный объект природы
истор. пам.-		исторический памятник
к. сл.	-	категория сложности
к. тр.	-	категория трудности
ЛЭП	-	линия электропередач
Мал.	-	Малый, малая
н.	-	надувные (суда)
н к	-	некатегорийный (маршрут)
обзор. верш.-		обзорная вершина
ост. п.	-	остановочный пункт пригородного эл/поезда
пеш.	-	пешеходный, пешком
р., рр.	-	река, реки
ск.	-	скала, скалы, скальный
ст.	-	станция
страхов.	-	необходима организация страховки
тур.	-	туристский
хр.	-	хребет
экскурс.	-	экскурсионный объект, экскурсия
эл.	-	элементы (категорий трудности)
эл/п.	-	пригородный электропоезд